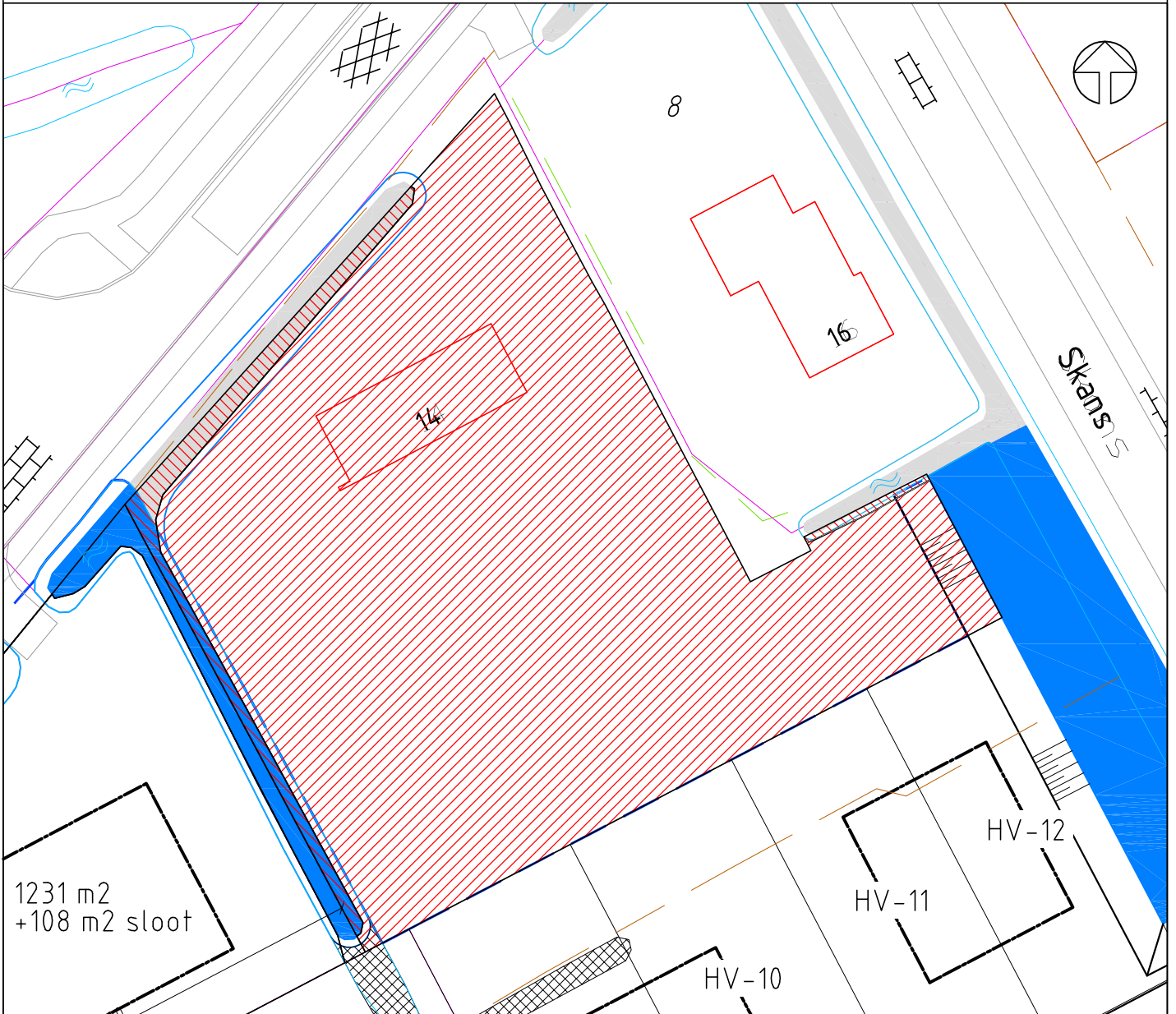




Situatie schaal n.v.t



1231 m<sup>2</sup>  
+108 m<sup>2</sup> sloot

-  Oppervl. ± 2.138 m<sup>2</sup>
-  Oppervl. ± 89 m<sup>2</sup> (sloot)

Te verkopen aan:

.....  
.....  
.....

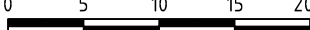


DE FRYSKE MARREN

## GRONDTRANSACTIE

**De Fryske Marren**  
Afdeling Ruimtelijke ontwikkeling  
Cluster Realisatie

Postbus 101, 8500 AC Joure  
Herema State 1, 8501 AA Joure  
t. 140514  
e. info@defryskemarren.nl  
l. www.defryskemarren.nl

Kad. gemeente	Sectie	Nummer	0	5	10	15	20m	Getekend	Datum	Tekening
Sintjohannesga	F	1623 (dls)				KMdV	14-07-2016	160714-ROT-00-06		