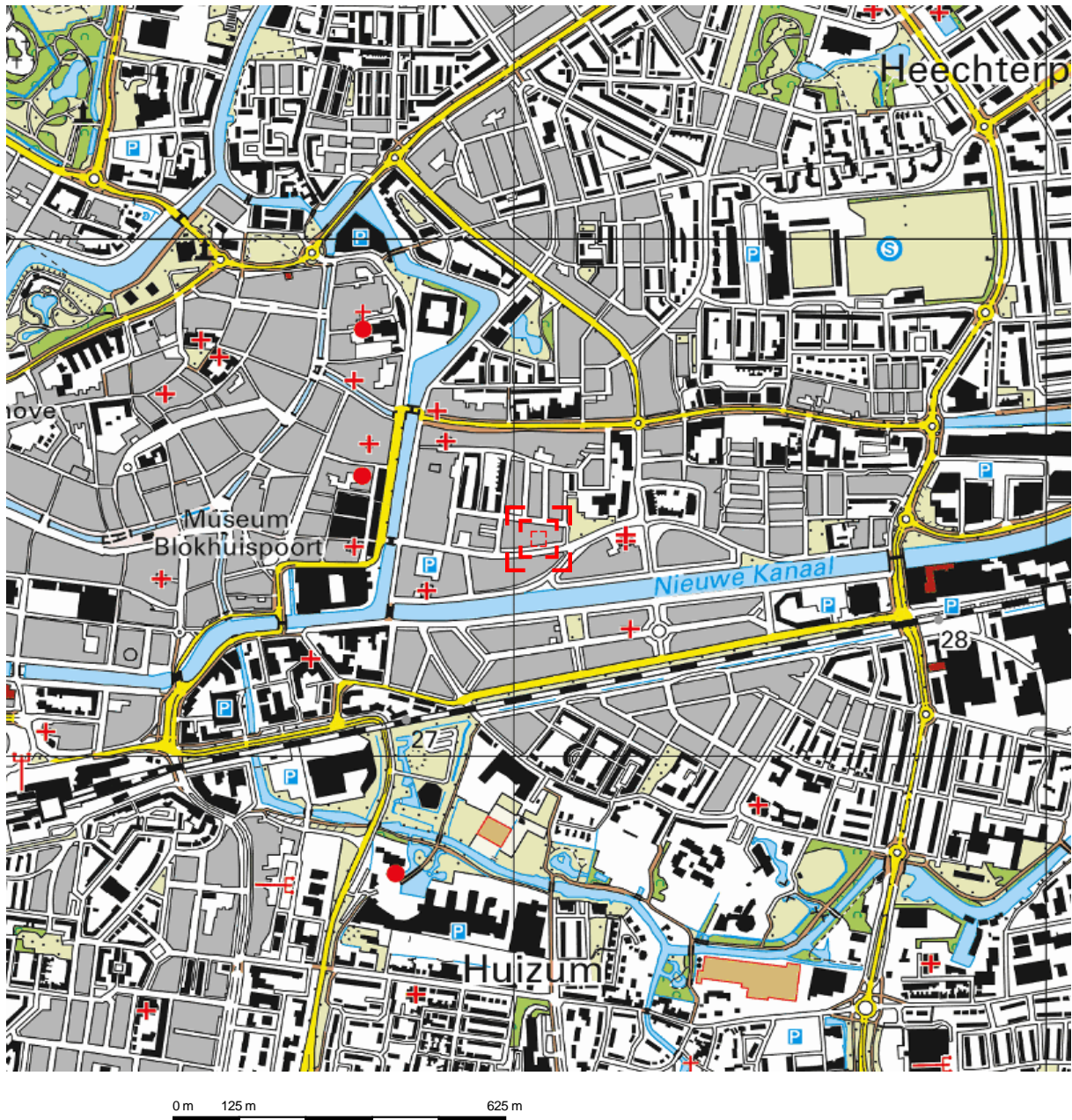





<p>Deze kaart is noordgericht</p> <p>12345 Perceelnummer</p> <p>25 Huisnummer</p> <p>— Vastgestelde kadastrale grens</p> <p>— Voorlopige kadastrale grens</p> <p>— Administratieve kadastrale grens</p> <p>— Bebouwing</p> <p>— Overige topografie</p>	<p>Schaal 1:500</p>	<p>Kadastrale gemeente Leeuwarden</p> <p>Secctie G</p> <p>Perceel 14222</p>	
<p>Voor een eensluitend uittreksel, Apeldoorn, 25 oktober 2018</p> <p>De bewaarder van het kadaster en de openbare registers</p> <p>Aan dit uittreksel kunnen geen betrouwbare maten worden ontleend.</p> <p>De Dienst voor het kadaster en de openbare registers behoudt zich de intellectuele eigendomsrechten voor, waaronder het auteursrecht en het databankenrecht.</p>			

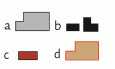
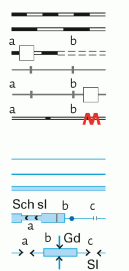
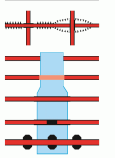
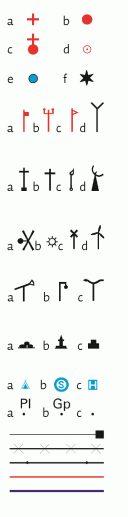


Deze kaart is noordgericht.

Schaal 1: 12500

 Hier bevindt zich Kadastraal object Leeuwarden G 14222
Wijbrand de Geeststraat 8c, 8921AL Leeuwarden
CC-BY Kadaster.



	<p>BEBOUWING a bebouwd gebied b gebouwen c hoogbouw d kas</p>		<p>WEGEN a autosnelweg b hoofdweg met gescheiden rijbanen c hoofdweg d regionale weg met gescheiden rijbanen e regionale weg f lokale weg met gescheiden rijbanen g lokale weg h weg met losse of slechte verharding i onverharde weg j straat/overige weg k voetgangersgebied l fietspad m pad, voetpad n weg in aanleg</p> <p></p>	<p>WATERWEGEN a waterloop: smaller dan 3 m b waterloop: 3-6 m breed c waterloop: breder dan 6 m</p> <p>HYDROGRAFIE a schutsluis b stuwen c koedam d duiker b grondduiker e afsluitbare duiker</p>	<p>SPORWEGEN a spoorweg: enkelspoor b spoorweg: meersporig c station b spoorweg in tunnel d tramweg e sneltram b sneltramhalte f metro bovengronds g metrostation</p> <p>BODEMGEBRUIK a grasland met sloten b akkerland met greppels c boomgaard d fruitkwekerij e boomkwekerij f grasland met populierenopstand g loofbos h naaldbos i gemengd bos j griend k heide l zand m drasland, moeras n rietland o dodenakker, begraafplaats p overig bodemgebruik</p>		<p>OVERIGE SYMBOLEN a religieus gebouw b toren, hoge koepel c religieus gebouw met toren d markant object e watertoren f vuurtoren g gemeentehuis h postkantoor i politiebureau j wegwijzer k kapel l kruis m vlampijp n telescoop o windmolen p waterradmolen q windmotor r windturbine s oliepompinstallatie t seinmast u zendmast v hunebed w monument x gemeaal y kampeertrein z sportcomplex aa ziekenhuis ab paal b grenspunt c boom ac schietbaan ad afrastering ae hoogspanningsleiding met mast af muur ag geluidswering</p>
---	--	---	--	---	---	--	--