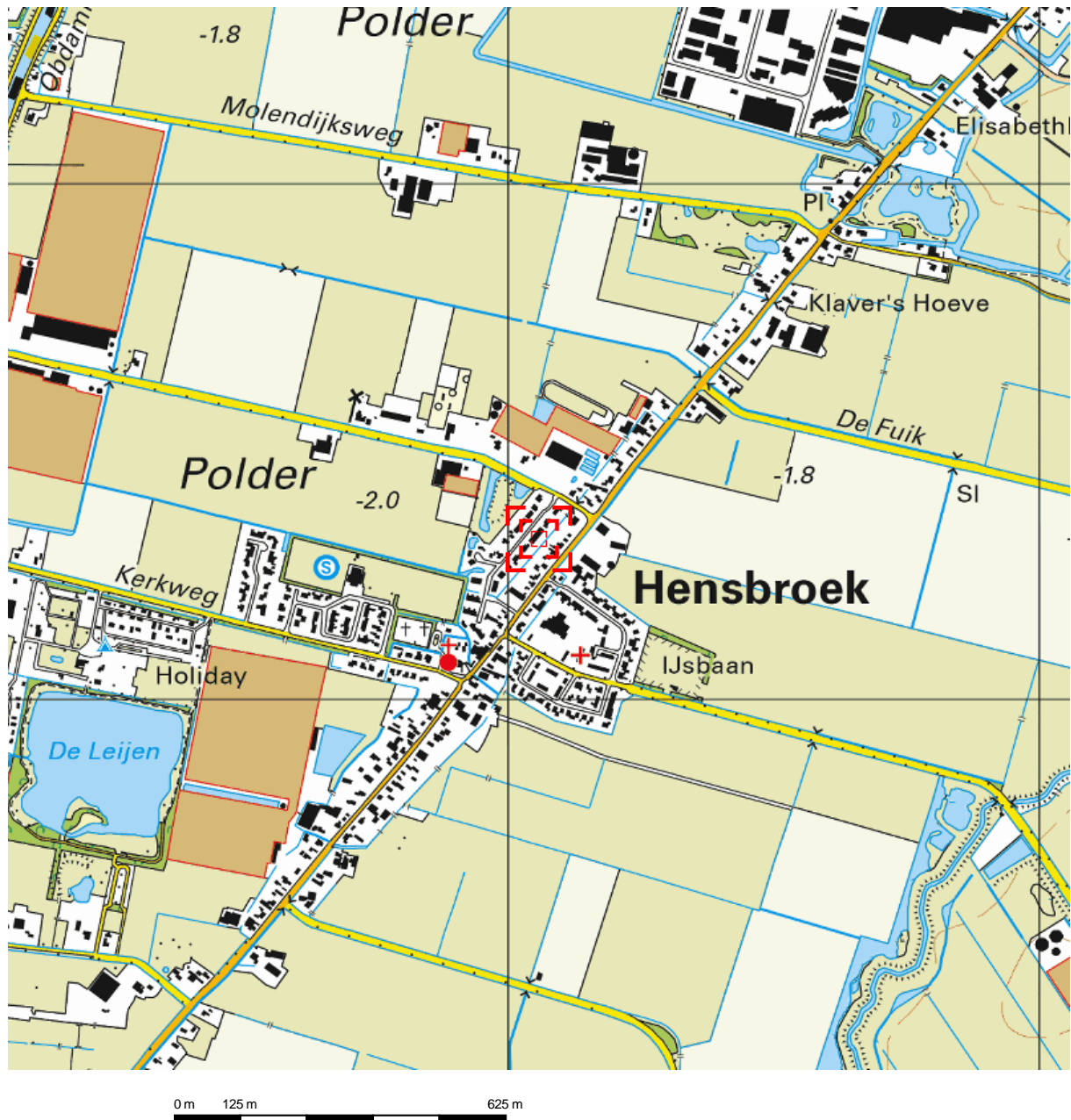





<p>12345 25</p> <ul style="list-style-type: none"> — Vastgestelde kadastrale grens — Voorlopige kadastrale grens — Administratieve kadastrale grens — Bebouwing — Overige topografie <p>Voor een eensluidend uittreksel, Apeldoorn, 25 september 2018 De bewaarder van het kadaster en de openbare registers</p>	<p>Deze kaart is noordgericht</p> <p>Schaal 1:500</p> <p>Kadastrale gemeente OB DAM Sectie G Perceel 1433</p>	
<p>Aan dit uittreksel kunnen geen betrouwbare maten worden ontleend. De Dienst voor het kadaster en de openbare registers behoudt zich de intellectuele eigendomsrechten voor, waaronder het auteursrecht en het databankenrecht.</p>		

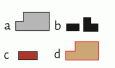
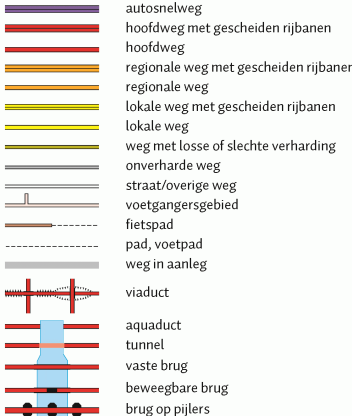
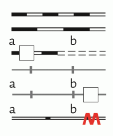
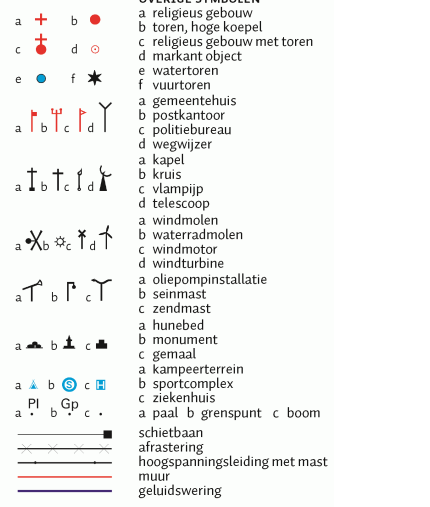


Deze kaart is noordgericht.

Schaal 1: 12500

 Hier bevindt zich Kadastraal object OBdam G 1433
Roodeswrf 30, 1711KM Hensbroek
CC-BY Kadaster.



	<p>BEBOUWING a bebouwd gebied b gebouwen c hoogbouw d kas</p>		<p>WEGEN a autosnelweg b hoofdweg met gescheiden rijbanen c hoofdweg d regionale weg met gescheiden rijbanen e regionale weg f lokale weg met gescheiden rijbanen g lokale weg h weg met losse of slechte verharding i onverharde weg j straat/overige weg k voetgangersgebied l fietspad m pad, voetpad n weg in aanleg</p> <p>viaduct aquaduct tunnel vaste brug beweegbare brug brug op pijlers</p>		<p>SPOORWEGEN spoorweg: enkelspoor spoorweg: meersporig a station b spoorweg in tunnel tramweg a sneltram b sneltramhalte a metro bovengronds b metrostation</p> <p>HYDROGRAFIE waterloop: smaller dan 3 m waterloop: 3-6 m breed waterloop: breder dan 6 m a schutsluis b stuwen c koedam a duiker b grondduiker c afsluitbare duiker</p> <p>BODEMGEBRUIK a grasland met sloten b akkerland met greppels c boomgaard d fruitkwekerij e boomkwekerij f grasland met populierenopstand g loofbos h naaldbos i gemengd bos j griend k heide l zand m drasland, moeras n rietland o dodenakker, begraafplaats p overig bodemgebruik</p>		<p>OVERIGE SYMBOLEN a religieus gebouw b toren, hoge koepel c religieus gebouw met toren d markant object e watertoren f vuurtoren a gemeentehuis b postkantoor c politiebureau d wegvizer a kapel b kruis c vlampijp d telescoop a windmolen b waterradmolen c windmotor d windturbine a oliepompijninstallatie b seinmast c zendmast a hunebed b monument c gemaal a kampeerterein b sportcomplex c ziekenhuis a paal b grenspunt c boom schietbaan afrastering hoogspanningsleiding met mast muur geluidswering</p>
---	--	---	---	---	---	--	---