

| | | |
|--|---|--|
| <p>12345 Deze kaart is noordgericht</p> <p>25 Perceelnummer</p> <p>Huisnummer</p> <p>— Vastgestelde kadastrale grens</p> <p>- - - Voorlopige kadastrale grens</p> <p>— Administratieve kadastrale grens</p> <p>— Bebouwing</p> <p>— Overige topografie</p> <p>Voor een eensluitend uittreksel, Apeldoorn, 28 november 2018</p> <p>De bewaarder van het kadaster en de openbare registers</p> | <p>Schaal 1:500</p> <p>Kadastrale gemeente Grouw</p> <p>Sectie B</p> <p>Perceel 1461</p> <p>Aan dit uittreksel kunnen geen betrouwbare maten worden ontleend. De Dienst voor het kadaster en de openbare registers behoudt zich de intellectuele eigendomsrechten voor, waaronder het auteursrecht en het databankenrecht.</p> | |
|--|---|--|

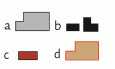
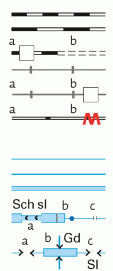



Deze kaart is noordgericht.

Schaal 1: 12500

 Hier bevindt zich Kadastraal object Grou B 1461
 Garde Jagerswei 21, 9001ZP Grou
 CC-BY Kadaster.



| | | | | | | |
|---|--|---|--|--|--|---|
|  | <p>BEBOUWING a bebouwd gebied b gebouwen c hoogbouw d kas</p> |  | <p>WEGEN a autosnelweg b hoofdweg met gescheiden rijbanen c hoofdweg d regionale weg met gescheiden rijbanen e regionale weg f lokale weg met gescheiden rijbanen g lokale weg h weg met losse of slechte verharding i onverharde weg j straat/overige weg k voetgangersgebied l fietspad m pad, voetpad n weg in aanleg</p> <p>VIADUCT a viaduct</p> <p>AQUADUCT a aquaduct</p> <p>TUNNEL a vaste brug b beweegbare brug c brug op pijlers</p> | <p>SPoorWEGEN a spoorweg: enkelspoor b spoorweg: meersporig c station d spoorweg in tunnel e tramweg</p> <p>sneltram a sneltram b sneltramhalte</p> <p>Metro a metro bovengronds b metrostation</p> <p>HYDROGRAFIE a waterloop: smaller dan 3 m b waterloop: 3-6 m breed c waterloop: breder dan 6 m d a schutsluis e b stuwen f a koedam g b grondduiker h c afsluitbare duiker</p> <p>BODEMGEbruIK a grasland met sloten b akkerland met greppels c boomgaard d fruitkwekerij e boomkwekerij f grasland met populierenopstand g loofbos h naaldbos i gemengd bos j griend k heide l zand m drasland, moeras n rietland o dodenakker, begraafplaats p overig bodemgebruik</p> |  | <p>OVERIGE SYMBOLEN a religieus gebouw b toren, hoge koepel c religieus gebouw met toren d markant object e watertoren f vuurtoren g gemeentehuis h postkantoor i politiebureau j wegwijzer k kapel l kruis m vlampijp n telescoop o windmolen p waterradmolen q windmotor r windturbine s oliepompinstallatie t seinmast u zendmast v hunebed w monument x gemeaal y kampeertrein z sportcomplex aa ziekenhuis ab Pl ac Gp ad c ae c af c ag c ah c ai c aj c ak c al c am c an c ao c ap c</p> |
|---|--|---|--|--|--|---|