



<p>12345 25</p> <ul style="list-style-type: none"> — Vast gestelde kadastrale grens — Voorlopige kadastrale grens — Administratieve kadastrale grens — Bebouwing — Overige topografie <p>Voor een eensluidend uittreksel, Y, 18 december 2018 De bewaarder van het kadaster en de openbare registers</p>	<p>Deze kaart is noordgericht</p> <p>Perceelnummer</p> <p>Huisnummer</p> <p>Schaal 1:500</p> <p>Kadastrale gemeente Tilburg</p> <p>Secctie Q</p> <p>Perceel 3734</p>	
---	--	---

Aan dit uittreksel kunnen geen betrouwbare maten worden ontleend. De Dienst voor het kadaster en de openbare registers behoudt zich de intellectuele eigendomsrechten voor, waaronder het auteursrecht en het databankenrecht.

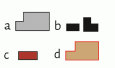
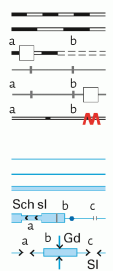
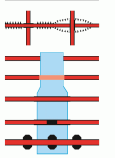


Deze kaart is noordgericht.

Schaal 1: 12500

 Hier bevindt zich Kadastraal object Tilburg Q 3734
 Pater Bleijsstraat 13, 5025VP Tilburg
 CC-BY Kadaster.



	<p>BEBOUWING a bebouwd gebied b gebouwen c hoogbouw d kas</p>		<p>WEGEN a autosnelweg b hoofdweg met gescheiden rijbanen c hoofdweg d regionale weg met gescheiden rijbanen e regionale weg f lokale weg met gescheiden rijbanen g lokale weg h weg met losse of slechte verharding i onverharde weg j straat/overige weg k voetgangersgebied l fietspad m pad, voetpad n weg in aanleg</p> <p></p> <p>VIADUCT a aquaduct b vaste brug c beweegbare brug d brug op pijlers</p>	<p>WATER a waterloop: smaller dan 3 m b waterloop: 3-6 m breed c waterloop: breder dan 6 m d Schsl e a f b g c h a i b j c k a l b m c n a o b p c</p> <p>HYDROGRAFIE a waterloop: smaller dan 3 m b waterloop: 3-6 m breed c waterloop: breder dan 6 m d a e b f c g a h b i c j a k b l c m a n b o c p a</p>	<p>SPOORWEGEN a spoorweg: enkelspoor b spoorweg: meersporig c a station d b spoorweg in tunnel e tramweg f a sneltram g b sneltramhalte h a metro bovengronds i metrostation</p> <p>BODEMGEBRUIK a grasland met sloten b akkerland met greppels c boomgaard d fruitkwekerij e boomkwekerij f grasland met populierenopstand g loofbos h naaldbos i gemengd bos j griend k heide l zand m drasland, moeras n rietland o dodenakker, begraafplaats p overig bodemgebruik</p>	<p>OVERIGE SYMBOLEN a religieus gebouw b toren, hoge koepel c religieus gebouw met toren d markant object e watertoren f vuurtoren g gemeentehuis h postkantoor i politiebureau j wegwijzer k kapel l kruis m vlampijp n telescoop o windmolen p waterradmolen q windmotor r windturbine s oliepompinstallatie t seinmast u zendmast v hunebed w monument x gemeal y a kampeertrein z b sportcomplex aa ziekenhuis ab Pl ac b Gp ad c . ae schietbaan af afrastering ag hoogspanningsleiding met mast ah muur ai geluidswering</p>
---	--	---	--	---	---	--