








Deze kaart is noordgericht		Schaal 1:500	
12345	Perceelnummer	Kadastrale gemeente	
25	Huisnummer	Sectie	I
	Kadastrale grens	Perceel	896
	Voorlopige grens		
	Bebouwing		
	Overige topografie		
<p>Voor een eensluidend uittreksel, Apeldoorn, 17 september 2012 De bewaarder van het kadaster en de openbare registers</p>		<p>Aan dit uittreksel kunnen geen betrouwbare maten worden ontleend. De Dienst voor het kadaster en de openbare registers behoudt zich de intellectuele eigendomsrechten voor, waaronder het auteursrecht en het databankenrecht.</p>	