


<p>12345 25</p> <ul style="list-style-type: none"> <li>— Vast gestelde kadastrale grens</li> <li>— Voorlopige kadastrale grens</li> <li>— Administratieve kadastrale grens</li> <li>— Bebouwing</li> <li>— Overige topografie</li> </ul>	<p>Deze kaart is noordgericht Perceelnummer Huisnummer</p>	<p>Schaal 1:500</p>	<p>Kadastrale gemeente Sectie Perceel</p>	<p>Arnhem M 3091</p>	
<p>Geleverd op 12 april 2019</p>		<p>Aan dit uittreksel kunnen geen betrouwbare maten worden ontleend. De Dienst voor het kadaster en de openbare registers behoudt zich de intellectuele eigendomsrechten voor, waaronder het auteursrecht en het databankenrecht.</p>			

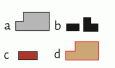
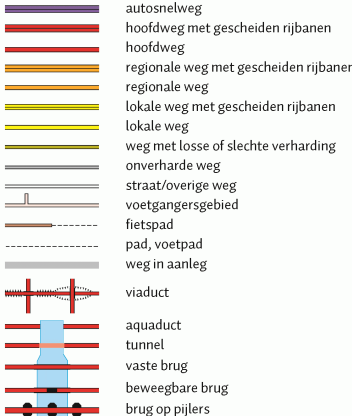
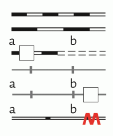
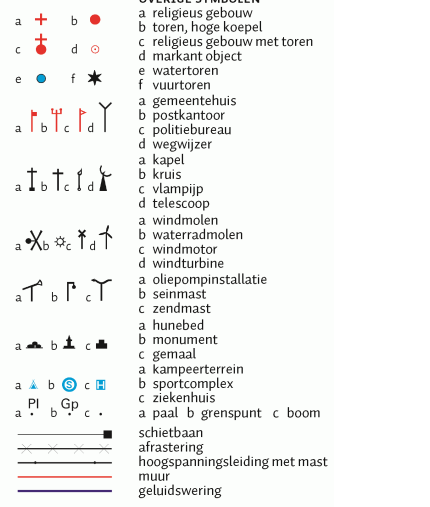


Deze kaart is noordgericht.

Schaal 1: 12500

 Hier bevindt zich Kadastraal object Arnhem M 3091  
Breitnerstraat 16, 6813HR Arnhem  
CC-BY Kadaster.



	<p><b>BEBOUWING</b></p> <p>a bebouwd gebied b gebouwen c hoogbouw d kas</p>		<p><b>WEGEN</b></p> <p>a autosnelweg b hoofdweg met gescheiden rijbanen c hoofdweg d regionale weg met gescheiden rijbanen e regionale weg f lokale weg met gescheiden rijbanen g lokale weg h weg met losse of slechte verharding i onverharde weg j straat/overige weg k voetgangersgebied l fietspad m pad, voetpad n weg in aanleg</p> <p><b>VIADUCT</b></p> <p><b>AQUADUCT</b></p> <p><b>TUNNEL</b></p> <p><b>BRUG</b></p> <p>a vaste brug b beweegbare brug c brug op pijlers</p>		<p><b>SPOORWEGEN</b></p> <p>a spoorweg: enkelspoor b spoorweg: meersporig</p> <p>a station b spoorweg in tunnel c tramweg</p> <p>a sneltram b sneltramhalte c metro bovengronds d metrostation</p> <p><b>HYDROGRAFIE</b></p> <p>a waterloop: smaller dan 3 m b waterloop: 3-6 m breed c waterloop: breder dan 6 m</p> <p>a schutsluis b stuwen c koedam d duiker e grondduiker f afsluitbare duiker</p> <p><b>BODEMGEBRUIK</b></p> <p>a grasland met sloten b akkerland met greppels c boomgaard d fruitkwekerij e boomkwekerij f grasland met populierenopstand g loofbos h naaldbos i gemengd bos j griend k heide l zand m drasland, moeras n rietland o dodenakker, begraafplaats p overig bodemgebruik</p>		<p><b>OVERIGE SYMBOLEN</b></p> <p>a religieus gebouw b toren, hoge koepel c religieus gebouw met toren d markant object e watertoren f vuurtoren g gemeentehuis h postkantoor i politiebureau j wegwijzer k kapel l kruis m vlampijp n telescoop o windmolen p waterradmolen q windmotor r windturbine s oliepompinstallatie t seinmast u zendmast v hunebed w monument x gemaal y kampeerterrain z sportcomplex aa ziekenhuis ab PI ac paal b grenspunt c boom ad schietbaan ae afrastering af hoogspanningsleiding met mast ag muur ah geluidswering</p>
---	---	---	---	---	---	--	--