


0 m 5 m 25 m

<p>12345 25</p>	<p>Deze kaart is noordgericht Perceelnummer Huisnummer</p>	<p>Schaal 1:500</p>	
<p>— Vastgestelde kadastrale grens — Voorlopige kadastrale grens — Administratieve kadastrale grens — Bebouwing — Overige topografie</p>		<p>Kadastrale gemeente Sectie Perceel</p>	<p>Gendt B 722</p>
<p>Geleverd op 15 april 2019</p>			

Aan dit uittreksel kunnen geen betrouwbare maten worden ontleend.
De Dienst voor het kadaster en de openbare registers behoudt zich de intellectuele eigendomsrechten voor, waaronder het auteursrecht en het databankenrecht.

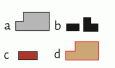
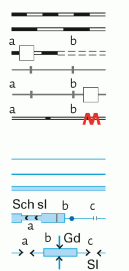
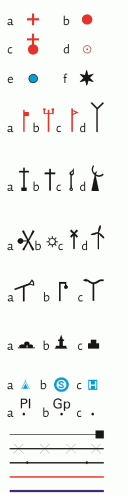


Deze kaart is noordgericht.

Schaal 1: 12500

 Hier bevindt zich Kadastraal object Gendt B 722
 Waaldijk 6, 6691MB Gendt
 CC-BY Kadaster.



	<p>BEBOUWING a bebouwd gebied b gebouwen c hoogbouw d kas</p>		<p>WEGEN autosnelweg hoofdweg met gescheiden rijbanen hoofdweg regionale weg met gescheiden rijbanen regionale weg lokale weg met gescheiden rijbanen lokale weg weg met losse of slechte verharding onverharde weg straat/overige weg voetgangersgebied fietspad pad, voetpad weg in aanleg</p> <p>viaduct aquaduct vaste brug beweegbare brug brug op pijlers</p>	<p>SPOORWEGEN spoorweg: enkelspoor spoorweg: meersporig a station b spoorweg in tunnel tramweg a sneltram b sneltramhalte a metro bovengronds b metrostation</p> <p>HYDROGRAFIE waterloop: smaller dan 3 m waterloop: 3-6 m breed waterloop: breder dan 6 m a schutsluis b stuwen c koedam a duiker b grondduiker c afsluitbare duiker</p> <p>BODEMGEBRUIK a grasland met sloten b akkerland met greppels c boomgaard d fruitkwekerij e boomkwekerij f grasland met populierenopstand g loofbos h naaldbos i gemengd bos j griend k heide l zand m drasland, moeras n rietland o dodenakker, begraafplaats p overig bodemgebruik</p>		<p>OVERIGE SYMBOLEN a religieus gebouw b toren, hoge koepel c religieus gebouw met toren d markant object e watertoren f vuurtoren a gemeentehuis b postkantoor c politiebureau d wegwijzer a kapel b kruis c vlampijp d telescoop a windmolen b waterradmolen c windmotor d windturbine a oliepompinstallatie b seinmast c zendmast a hunebed b monument c gemaal a kampeertrein b sportcomplex c ziekenhuis a paal b grenspunt c boom schietbaan afrastering hoogspanningsleiding met mast muur geluidswering</p>
---	--	---	--	---	--	---