
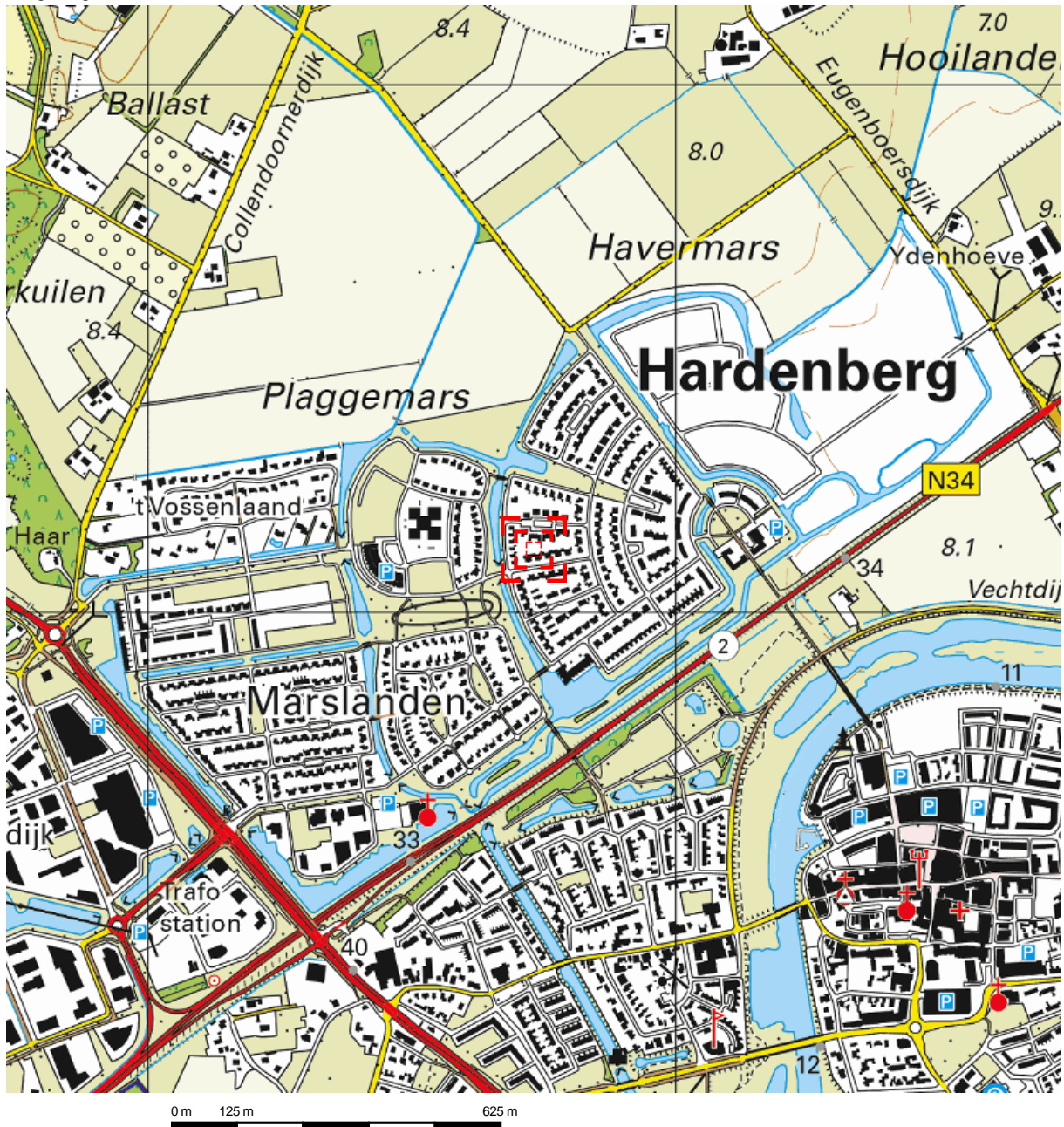





<p>12345 25</p> <ul style="list-style-type: none"> <li>— Vastgestelde kadastrale grens</li> <li>— Voorlopige kadastrale grens</li> <li>— Administratieve kadastrale grens</li> <li>— Bebouwing</li> <li>— Overige topografie</li> </ul> <p>Geleverd op 1 april 2019</p>	<p>Deze kaart is noordgericht</p> <p>Schaal 1:500</p> <p>Kadastrale gemeente Sectie Perceel</p> <p>Ambt-Hardenberg AG 615</p>	
---	---	---

Aan dit uittreksel kunnen geen betrouwbare maten worden ontleend. De Dienst voor het kadaster en de openbare registers behoudt zich de intellectuele eigendomsrechten voor, waaronder het auteursrecht en het databankenrecht.

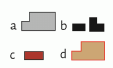





Deze kaart is noordgericht.

Schaal 1: 12500

 Hier bevindt zich Kadastraal object Ambt-Hardenberg AG 615  
 Voltelenstraat 5, 7773CJ Hardenberg  
 CC-BY Kadaster.



	<p><b>BEBOUWING</b>                  a bebouwd gebied                  b gebouwen                  c hoogbouw                  d kas</p>		<p><b>WEGEN</b>                  autosnelweg                  hoofdweg met gescheiden rijbanen                  hoofdweg                  regionale weg met gescheiden rijbanen                  regionale weg                  lokale weg met gescheiden rijbanen                  lokale weg                  weg met losse of slechte verharding                  onverharde weg                  straat/overige weg                  voetgangersgebied                  fietspad                  pad, voetpad                  weg in aanleg</p> <p>viaduct                  aquaduct                  vaste brug                  beweegbare brug                  brug op pijlers</p>		<p><b>SPOORWEGEN</b>                  spoorweg: enkelspoor                  spoorweg: meersporig                  a station b spoorweg in tunnel                  tramweg                  a sneltram b sneltramhalte                  a metro bovengronds                  b metrostation</p> <p><b>HYDROGRAFIE</b>                  waterloop: smaller dan 3 m                  waterloop: 3-6 m breed                  waterloop: breder dan 6 m                  a schutsluis b stuwen                  c koedam                  a duiker b grondduiker                  c afsluitbare duiker</p> <p><b>BODEMGEBRUIK</b>                  a grasland met sloten                  b akkerland met greppels                  c boomgaard                  d fruitkwekerij                  e boomkwekerij                  f grasland met populierenopstand                  g loofbos                  h naaldbos                  i gemengd bos                  j griend                  k heide                  l zand                  m drasland, moeras                  n rietland                  o dodenakker, begraafplaats                  p overig bodemgebruik</p>		<p><b>OVERIGE SYMBOLEN</b>                  a religieus gebouw                  b toren, hoge koepel                  c religieus gebouw met toren                  d markant object                  e watertoren                  f vuurtoren                  a gemeentehuis                  b postkantoor                  c politiebureau                  d wegwijzer                  a kapel                  b kruis                  c vlampijp                  d telescoop                  a windmolen                  b waterradmolen                  c windmotor                  d windturbine                  a oliepompinstallatie                  b seinmast                  c zendmast                  a hunebed                  b monument                  c gemaal                  a kampeertrein                  b sportcomplex                  c ziekenhuis                  a Pl b Gp c .                  a paal b grenspunt c boom                  schietbaan                  afrastering                  hoogspanningsleiding met mast                  muur                  geluidswering</p>
---	--	---	--	---	---	--	--