





<b>12345</b> <b>25</b>	Deze kaart is noordgericht Perceelnummer Huisnummer	Schaal 1:500	
	Vastgestelde kadastrale grens	Kadastrale gemeente	Veldhuizen
	Voorlopige kadastrale grens	Sectie	A
	Administratieve kadastrale grens	Perceel	1828
	Bebouwing		
	Overige topografie		
Geleverd op 23 mei 2019		Aan dit uittreksel kunnen geen betrouwbare maten worden ontleend. De Dienst voor het kadaster en de openbare registers behoudt zich de intellectuele eigendomsrechten voor, waaronder het auteursrecht en het databankenrecht.	