




0 m 5 m 25 m

12345 25	Deze kaart is noordgericht Perceelnummer Huisnummer	Schaal 1:500	
	Vast gestelde kadastrale grens	Kadastrale gemeente	Arnhem
	Voorlopige kadastrale grens	Sectie	AE
	Administratieve kadastrale grens	Perceel	1014
	Bebouwing		
	Overige topografie		
Geleverd op 27 mei 2019		Aan dit uittreksel kunnen geen betrouwbare maten worden ontleend. De Dienst voor het kadaster en de openbare registers behoudt zich de intellectuele eigendomsrechten voor, waaronder het auteursrecht en het databankenrecht.	